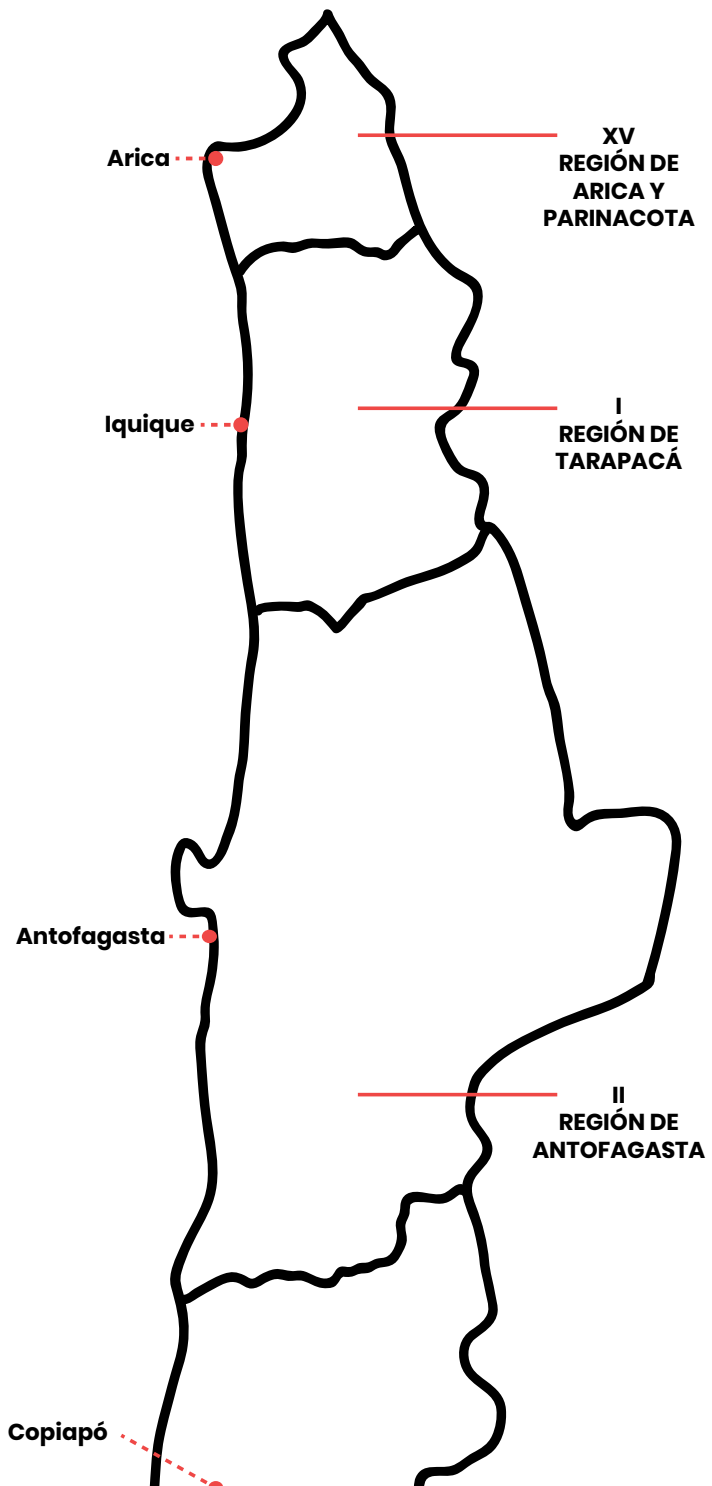
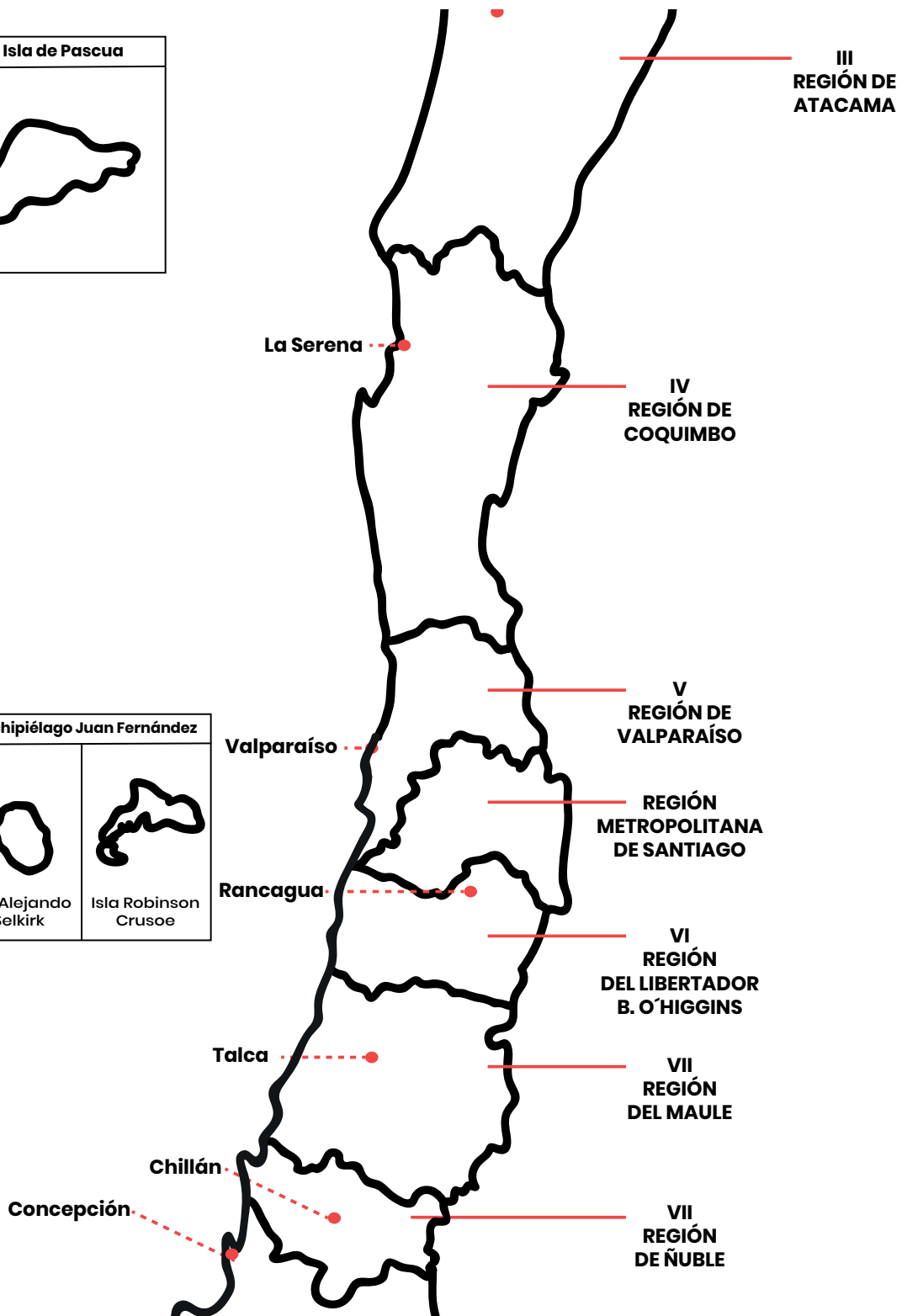
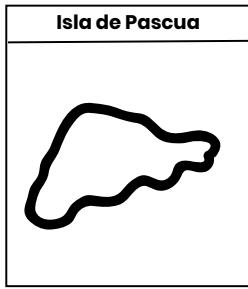


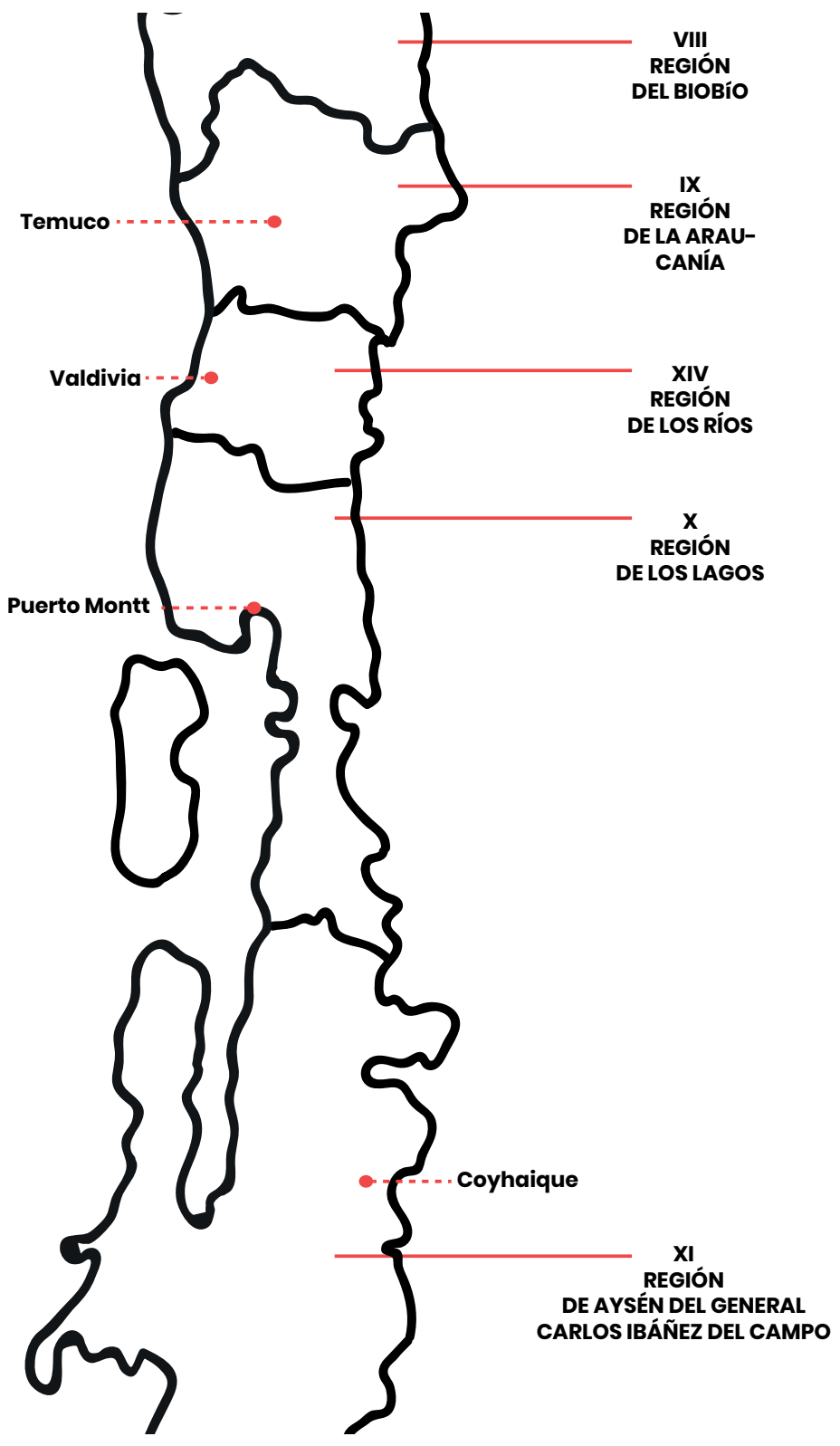
Tema 2 / Chile y sus paisajes

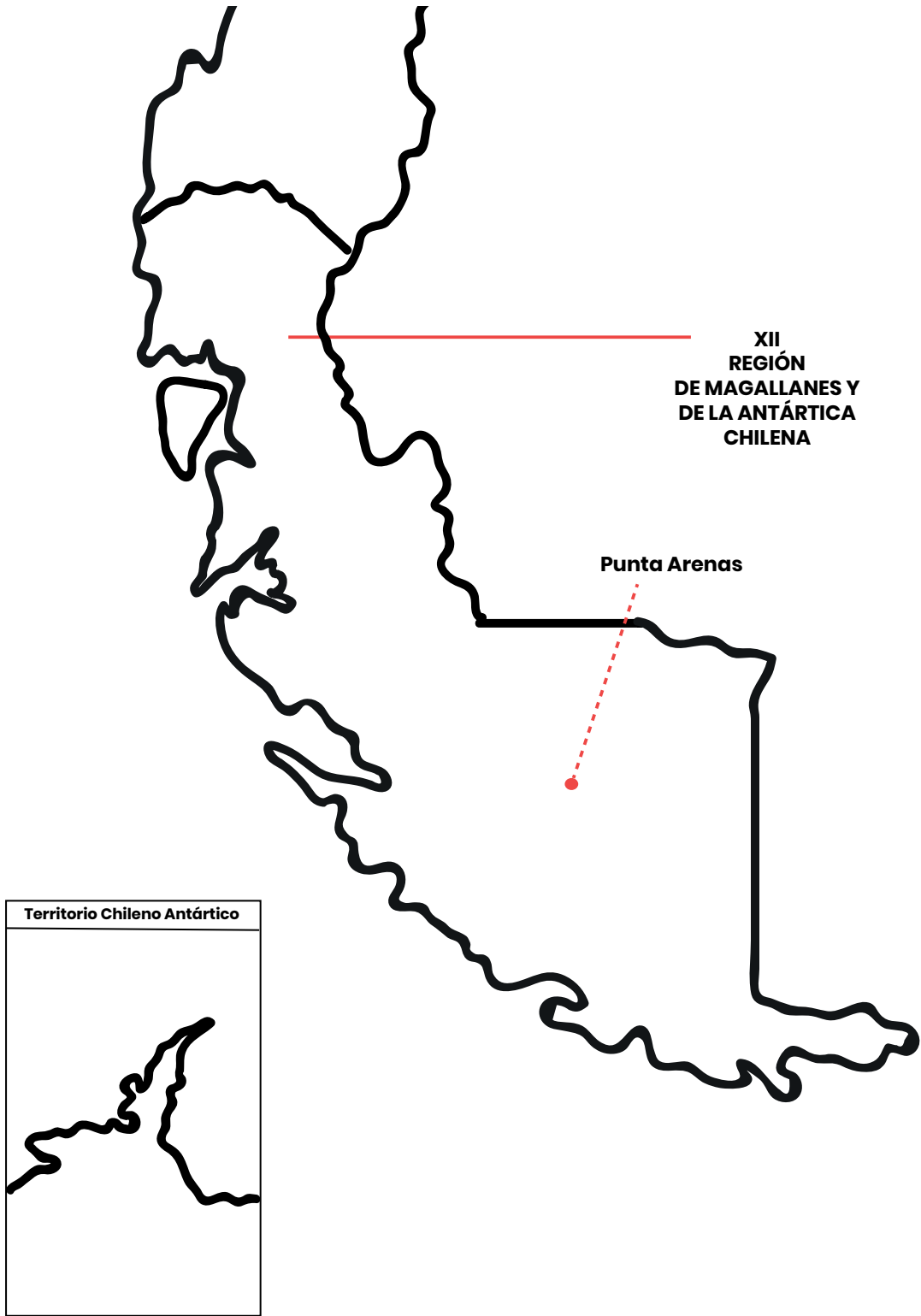
▶ Actividad 1 / Lugares turísticos de Chile / P.30

Lugares turísticos de Chile









Torres del Paine:
El Parque Nacional Torres del Paine se encuentra en la XII Región de Magallanes y la Antártica chilena. Se identifica con facilidad por sus tres picos graníticos de 3.000 metros de altura. El parque fue seleccionado como la octava maravilla del mundo en 2013. Tiene una superficie de 242 mil hectáreas y tras el último incendio en 2011, se han tomado medidas para prevenir nuevas catástrofes.



1

Palafitos de Chiloé:
Los palafitos son casas de madera y tejas de alerce que se ubican sobre un muelle con gruesos pilotes. Es allí donde los isleños amarran sus botes que usan para salir a pescar. Se construyeron en Castro, Chonchi, Ancud y Quemchi, entre otros pueblos.



2

Isla de Pascua:
Los moai son gigantescas estatuas de piedra que se encuentran distribuidos en Isla de Pascua y que suman cerca de 900. La mayoría de ellos fueron hechos en toba volcánica. En el idioma rapa nui se llaman Moai Aringa Ora que significaría "el rostro vivo de nuestros ancestros".



3

Glaciar Grey:
El Glaciar Grey es una enorme construcción natural de hielo, ubicado en el Parque Nacional Torres del Paine, que forma parte de los Campos de Hielo Sur. Tiene 30 metros de altura, 6 kilómetros de ancho y una longitud de 28 metros. Este es uno de los glaciares chilenos que más superficie ha perdido en los últimos años.



4

Portada de Antofagasta:
Es uno de los quince monumentos naturales que se encuentran en áreas silvestres protegidas de Chile y se ubica a 16 kilómetros al norte de Antofagasta. El arco natural que se llama Portada tiene 43 metros de altura y cuenta con una base de piedra volcánica sobre la cual se depositan varias capas de sedimentos.



5



6

Morro de Arica:
Este es un cerro costero que se ha transformado en el mayor referente histórico y turístico de esta ciudad que se destaca por sus playas ideales para la práctica del surf. Cerca del centro de la ciudad se puede tomar un sendero que conduce a lo alto del morro.



7


Valle de la Luna:
El Valle de la Luna se encuentra en el desierto de Atacama, el desierto más árido del mundo. Su nombre en quechua significa "sitio donde se posa la luna" y es uno de los lugares más visitados de San Pedro de Atacama. Forma parte de la reserva nacional Los Flamencos.

Geyser del Tatio:
 El Tatio es un campo de 80 géiseres, ubicado en la Cordillera de los Andes, en el norte de Chile. Su nombre viene del kunza "tata-iu" que significa "el abuelo que llora".
 Es el grupo más grande de géiseres del hemisferio sur y el más alto del mundo, con 4.200 metros de altura.



8

Teatro del Lago:
 Es el teatro internacional más austral del mundo y hasta allí llegan artistas de primer orden mundial. El teatro se construyó sobre las aguas del lago Llanquihue y mira de frente al volcán Osorno. Frutillar tiene una larga tradición artística que se remonta al arribo de los colonos alemanes y que se ha mantenido gracias a las Semanas Musicales de Frutillar.



9

Valparaíso:
 Valparaíso es el puerto principal de Chile y es reconocido por su vida artística y bohemia. Una cadena de cerros rodea la bahía, donde se levantan construcciones de múltiples colores y formas, a las que se llega por empinadas escaleras, ascensores y calles angostas. Su centro histórico fue declarado patrimonio mundial por la UNESCO.




10

Cruz del Tercer Milenio:
 Este es un monumento religioso, ubicado en el cerro El Vígila, en Coquimbo, que se construyó en conmemoración de 1 jubileo del año 2000. Tiene 93 metros de altura y consta de tres niveles.



11

Huáscar:
 El Huáscar es una reliquia histórica flotante y se encuentra en Talcahuano donde funciona como museo. Este fue un barco de guerra construido en Inglaterra en el siglo XIX, originalmente para Perú. Fue capturado por la escuadra chilena en el Combate de Angamos (1879), sin que hasta ahora sea devuelto al país vecino.



12



13

Humberstone:
 Es un viejo pueblo minero en el desierto de Atacama. Se llama así por James Humberstone, ingeniero británico que emigró a Sudamérica en 1875 y se dedicó a trabajar el salitre, que se usaba para producir fertilizantes. Conocido como el "oro blanco", este mineral tenía gran demanda en los países industrializados de Europa hasta la I Guerra Mundial.



14


El Chiflón del Diablo:
 El yacimiento Pique Carlos es conocido como "El Chiflón del Diablo". Se construyó en Lota como la primera y única mina de carbón submarina del mundo, impulsada por la demanda para abastecer la red de trenes del país. Cerró en 1997 y hoy se organizan visitas guiadas por las antiguas instalaciones.

Sewell:
 Sewell fue un pueblo minero ubicado en la cordillera de los Andes, a 60 kilómetros de Rancagua. En 1905 se autorizó su instalación y construcción para explotar el yacimiento El Teniente. Así, la "ciudad de las escaleras" alojó a mineros y empleados hasta 1967, fecha en que comenzaron a ser trasladados a Rancagua. En 2006 fue declarada Patrimonio de la Humanidad por la UNESCO y en la actualidad se pueden visitar 50 edificios originales de la época.




15

Capillas de Mármol:
 A orillas del lago General Carrera, a 240 kilómetros de Coyhaique, se encuentran las Capillas de Mármol que son pequeños islotes que emergen sobre el agua. A ellas se accede desde Puerto Tranquilo. La mejor hora para visitarlas es durante la mañana para aprovechar el reflejo de la luz sobre estos promontorios de piedra que contrasta con el color turquesa de las aguas.




16

Muelle de las Almas:
 El Muelle de las Almas se encuentra en Cucao, en la Isla de Chiloé. Según la mitología chilota, cuando una persona muere su espíritu debe venir hasta esta zona y llamar al Tempilkawe o balsero que se encargará de llevar su alma. El espíritu debe pagar el trayecto con piedras preciosas, que se encuentran en la playa de Rahue.



17

Cochamó:
 El valle de Cochamó es una zona muy lluviosa dentro de la selva valdiviana, a 100 kilómetros de Puerto Montt, por lo que es mejor visitarla en verano. Destaca el valle de La Junta que es ideal para excursionistas y escaladores.



18

Salto del Laja:
 El Salto del Laja es una espectacular caída de agua del río Laja, que nace en la cordillera de los Andes y está a 30 kms de Los Angeles. El caudal del río pasa por cuatro grandes caídas de agua y se transforma en un río encañonado. Se dice que esta zona era un lugar de culto para los mapuches.



19



20

Volcán Villarrica:
 Este es un volcán activo que se ubica en la IX región. Con 2.840 metros de altura, su forma cónica casi perfecta permite reconocerlo fácilmente. Desde 1558 ha producido 49 erupciones. La última importante se verificó en 2015. Forma parte del Parque Nacional Villarrica y cuenta con especies como araucaria, lenga, rauli y mañío. Los pumas y zorros son mamíferos que se hallan en la zona.



21

Valle del Elqui:
 El Valle del Elqui (región de Coquimbo) se caracteriza por poseer uno de los cielos más limpios de Chile, especial para los fanáticos de la astronomía. Uno de los pueblos más conocidos de esta zona es Vicuña, donde nació la poetisa y Premio Nobel de Literatura, Gabriela Mistral.

Fotografías

- 1.- Spooner, J. (2008). Torres del Paine [Fotografía]. Recuperado de https://es.wikipedia.org/wiki/Archivo:Torres_del_Paine.jpg#globalusage
- 2.-Chile, Chiloe [Fotografía]. Recuperado de <https://pxhere.com/es/photo/475485>
- 3.- Anoldent. (2007) Seven Moai of Ahu Akivi [Fotografía]. Recuperado de <https://www.flickr.com/photos/anoldent/649467097>
- 4.-Cesarion (2014) Glaciar Grey, Lago Grey, Región de Magallanes y la Antártica Chilena [Fotografía]. Recuperado de https://www.flickr.com/photos/cesarion/_/15990999129/
- 5.-Vera, G. (2009) Monumento Nacional La Portada, Antofagasta-Chile [Fotografía]. Recuperado de https://es.wikipedia.org/wiki/Archivo:Monumento_Nacional_La_Portada,_Antofagasta-Chile.JPG
- 6.- Alejandroven. (2012) Morro de Arica-Palmas[Fotografía]. Recuperado de https://commons.wikimedia.org/wiki/File:Morro_de_Arica-Palmas.JPG
- 7.- Ertel,A (2015). Valle de la Luna [Fotografía]. Recuperado de <https://pixabay.com/es/photos/valle-de-la-luna-chile-desierto-1483050/>
- 8.- Delso, D (2016) Géiseres del Tatio, San Pedro de Atacama, Chile [Fotografía]. Recuperado de https://es.wikipedia.org/wiki/Archivo:Géiseres_del_Tatio,_Atacama,_Chile,_2016-02-01,_DD_51-53_HDR.JPG
- 9.- Figueroa, C (2019) Teatro del Lago, Frutillar[Fotografía]. Recuperado de https://es.wikipedia.org/wiki/Archivo:Teatro_del_Lago,_Frutillar,_2019-01-06_-_05.jpg
- 10.- Deensel (2018) Cerro Concepción, Valparaíso [Fotografía]. Recuperado de [https://es.wikipedia.org/wiki/Archivo:Cerro_Concepción,_Valparaíso%3%A0Dso_\(40047308772\).jpg](https://es.wikipedia.org/wiki/Archivo:Cerro_Concepción,_Valparaíso%3%A0Dso_(40047308772).jpg)
- 11.- (2015) Cruz del tercer milenio [Fotografía]. Recuperado de https://es.wikipedia.org/wiki/Archivo:Cruz_del_tercer_milenio.JPG
- 12.- (2005). Huascar1 [Fotografía]. Recuperado de <https://en.m.wikipedia.org/wiki/File:Huascar1.jpg>
- 13.-Fernandes, R. (2007) Humberstone [Fotografía]. Recuperado de <https://www.flickr.com/photos/16837798@N07/1990534476>
- 14.- Díaz, V. (2012) Mina Chifón del Diablo[Fotografía]. Recuperado de https://es.wikipedia.org/wiki/Archivo:Mina_Chifón_del_Diablo.JPG
- 15.- Setnom (2008) Sewell flickr[Fotografía]. Recuperado de https://es.m.wikipedia.org/wiki/Archivo:Sewell_flickr.jpg
- 16.- Urzua, R (2003)Marble Chapels [Fotografía]. Recuperado de <https://www.flickr.com/photos/raulurzua/2473085428>
- 17.- Molina, G (2014). Muelle de las Almas [Fotografía]. Recuperado de <https://www.flickr.com/photos/breatheoutnow/13928228043>
- 18.- TripAdvisor. Toboganes de la Junta [Fotografía]. Recuperado de https://www.tripadvisor.com/LocationPhotoDirectLink-g1204560-d7945907-i171843322-Toboganes_de_la_Junta-Cochamo_Los_Lagos_Region.html
- 19.- Paquay, J (2019) Salto del Laja 1[Fotografía]. Recuperado de https://es.m.wikipedia.org/wiki/Archivo:Salto_del_Laja_1.jpg
- 20.- Smithsonian Institution. Volcan Villarrica, Chile [Fotografía]. Recuperado de https://commons.wikimedia.org/wiki/File:Volcan_Villarrica,_Chile.jpg
- 21.- MM (2013) Valle del Elqui, Chile [Fotografía]. Recuperado de [https://es.wikipedia.org/wiki/Archivo:Valle_del_Elqui,_Chile_\(11084927583\).jpg](https://es.wikipedia.org/wiki/Archivo:Valle_del_Elqui,_Chile_(11084927583).jpg)

Observatorio La Silla:
Se ubica a 2400 metros de altura, en los límites del desierto de Atacama, y es gestionado por ESO. Se inauguró en 1969 y como está alejado de las fuentes de contaminación lumínica, disfruta de noches muy oscuras. Posee 14 telescopios ópticos y es uno de los modernos centros de observación astronómica del mundo.



22

Templo Bahá'í:
En la precordillera de los Andes, en Santiago, este templo abrió sus puertas el 19 de octubre de 2016. Es un punto de encuentro que promueve la unidad a través de una libre participación en actos de oración y servicio. Su forma única está diseñada para aprovechar la luz solar.



23

Fuerte Bulnes:
El Fuerte Bulnes es una reconstrucción histórica -a 50 kilómetros de Punta Arenas- que revive que revive el lugar donde se estableció el primer poblado patagónico que tomó posesión del Estrecho de Magallanes y tierras aledañas (1843) y que sucumbió debido a los crudos inviernos.



24

La Mano del Desierto:
La Mano del Desierto es una escultura de Mario Irarrázabal que está emplazada en el desierto de Atacama desde marzo de 1992. Se encuentra a 75 kilómetros al sur de Antofagasta. Su autor ha realizado variaciones de esta obra en distintos lugares del mundo, tales como Punta del Este (Uruguay), Madrid (España) y Venecia (Italia).



25

- 22.- Boncina, I (2010). La Silla Telescope Ring [Fotografía]. Recuperado de https://commons.wikimedia.org/wiki/File:La_Silla_Telescope_Ring.jpg
- 23.-Palma, F. (2007) Bahai Templo [Fotografía]. Recuperado de https://es.wikipedia.org/wiki/Archivo:Bahai_Templo.jpg
- 24.- LBM1948. (2012) Fuerte Bulnes[Fotografía]. Recuperado de https://es.wikipedia.org/wiki/Archivo:Fuerte_Bulnes_02.jpg
- 25.- Pxhere (2017) [Fotografía]. Recuperado de <https://pxhere.com/es/photo/893626>